TRAMO 1

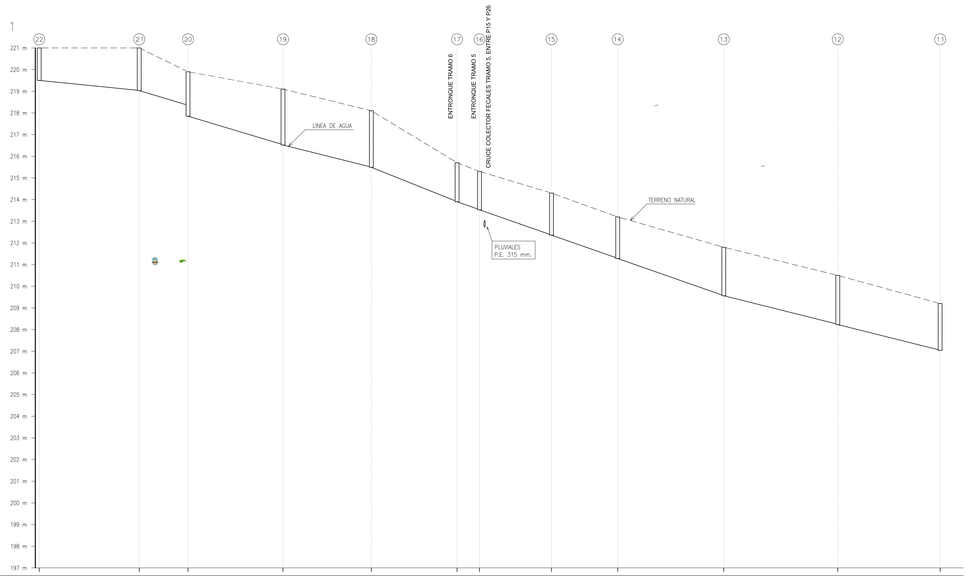

Distancia parcial (m)	0.00	46.17	22.50	43.80	40.80	39.60	10.30	33.20	30.50	48.90	49.90	47.20
Distancia al origen (m)	0.00	46.17	68.69	112.52	153.29	192.84	203.19	236.43	266.98	315.93	365.56	415.79
Cota rasante o terreno natural (m)	221.00	221.00	219.90	219.10	218.10	215.70	215.30	214.30	213.20	211.80	210.50	209.20
Cota línea de agua (m)	219.50	219.04	218.35,217.85	216.53	215.50	213.90	213.53	212.36	211.28	209.56	208.23	207.04
Profundidad entrada conducción (m)		1.96	1.55	2.57	2.60	1.80	1.77	1.94	1.92	2.24	2.27	2.16
Profundidad salida conducción (m)	1.50	1.96	2.05	2.57	2.60	1.80	1.77	1.94	1.92	2.24	2.27	2.16
Pendiente (%)	1.00	3.00	3.00	2.50	4.00	3.50	3.50	3.50	3.50	2.50	2.50	
Material / Diámetro nominal (mm)	PE 315	PE 315	PE 315	PE 315	PE 315	PE 315	PE 315	PE 400	PE 400	PE 400	PE 400	

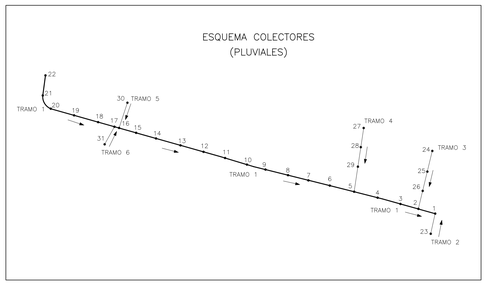

TRAMO 1

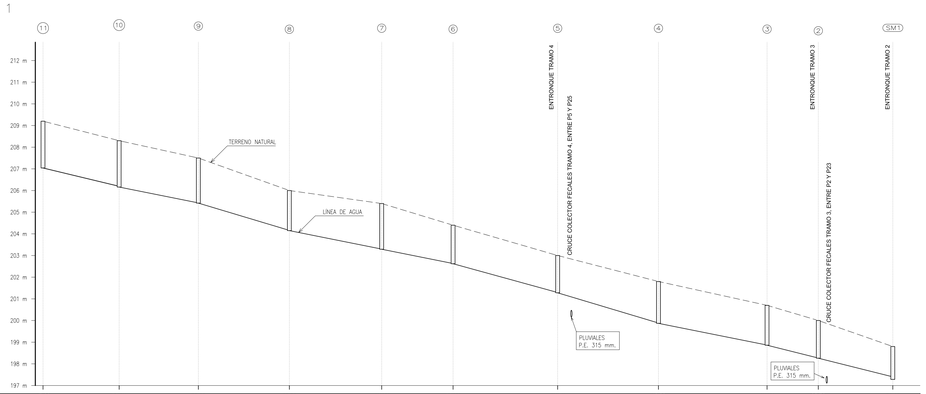

Distancia parcial (m)	47.20	35.10	36.60	42.00	42.60	33.00	48.30	46.50	49.90	23.70	34.40
Distancia al origen (m)	415.79	450.93	487.49	529.48	572.09	605.04	653.30	699.82	749.94	773.59	807.98
Cota rasante o terreno natural (m)	209.20	208.30	207.50	206.00	205.40	204.40	203.00	201.80	200.70	200.00	198.80
Cota línea de agua (m)	207.04	206.20, 206.16	205.42	204.15	203.30	202.62	201.28	199.88	198.86	198.26	197.40
Profundidad entrada conducción (m)	2.16	2.10	2.08	1.85	2.10	1.78	1.72	1.92	1.84	1.74	1.40
Profundidad salida conducción (m)	2.16	2.14	2.08	1.85	2.10	1.78	1.72	1.92	1.84	1.74	
Pendiente (%)	2.40	2.00	3.00	2.00	2.00	2.75	3.00	2.00	2.50	2.50	
Material / Diámetro nominal (mm)	PE 500	PE 500	PE 500	PE 500	PE 500	PE 500	PE 500	PE 500	PE 500	PE 630	

PROPIEDAD

AJUNTAMENT DE XALÓ

TITULO

PROYECTO DE URBANIZACIÓN DE LA U.E. B-5 DE XALÓ (ALICANTE)

ESCALA	NOMBRE DEL PLANO	Nº DE PLANO
E.H. 1:1000 E.V. 1:100	ALCANTARILLADO. PERFILES LONGITUDINALES. PLUVIALES. TRAMO 1	8 HOJA 1 DE 4

REDACCION DEL PROYECTO	AUTOR DEL PROYECTO	FECHA
TECNOMEDITERRÁNEA	MIGUEL C. PUERTA LÓPEZ-GUZMÁN, Ingeniero de Caminos, Canales y Puertos.	OCTUBRE 2004